







Die Spalten des Roadbooks






Delta	Die Differenz zur vorhergehenden Hinweisposition
Kum	Die kumulierte Distanz an der aktuellen Position. (= Tachostand)
Rtg	Richtungswechsel relativ zur aktuellen Richtung
Hinweis	Beschreibung zur kommenden Hinweisposition

Die Spalte "Richtung"

Sofern kein Symbol in dieser Spalte ist, einfach der Vorfahrtsstraße folgen, es handelt sich um einen zu durchfahrenden Ort

Die Pfeile      zeigen den Richtungswechsel relativ zur momentanen Richtung in 45° Schritten




Der Pfeil  bedeutet dass du wieder zurück fahren sollst. Dieser Pfeil wird nur an Kontrollstellen verwendet.

Im Fall eines Kreisverkehrs anstelle einer Abbiegung werden diese Symbole verwendet     

Die Spalte "Hinweis"

Unsere Streckenbeschreibung verwendet wenn möglich Symbole anstelle von Text: Sprachunabhängig und besser erkennbar

Ortschaftsnamen der aktuellen Position sind fett formatiert. In Deutschlands gibt es zwei Schildertypen:

   zusammen mit normal formatierten Ortsnamen stehen für Richtungshinweisschilder




Negative Meterangaben bedeuten, dass der Richtungswechsel vor dem Objekt zu erfolgen hat.

-100m@ Großensee: 100m vor dem Ortseingang Großensee


Positive Meterangabe bedeutet, dass du an dem Objekt vorbeifährst und anschließend der Richtungswechsel erfolgt

 Großensee+100m: 100m hinter dem Ortseingang Großensee



Pfeil + **Positive Meterangabe** bedeutet, dass du abbiegst und dann an dem Objekt vorbeifährst

➔ +10m  Großensee: 10m nach dem Abbiegen passierst Du das Ortsschild Großensee

Topologie der Abbiegung:

Unterschiedliche Symbole  sichern Dir zu, welcher Typ von Abbiegung zu erwarten ist.

Nicht vergessen: Kreisel  in der Rtg-Spalte

Weitere Verkehrszeichen zeigen Dir an, ob Du auf einer Vorfahrtberechtigten Straße bist  oder beim Richtungswechsel die Vorfahrt zu beachten hast 

Weitere Zeichen zeigen die Vorfahrtsregelung an der Abbiegung:



(B + Nummer) gibt die "Bundesstraße" an, die Du kreuzen oder der Du folgen sollst. 35


Respektiere unbedingt die Streckenabschnitte einer "Bundesstraße" die für Fahrradfahrer gesperrt sind .

(K+Nummer) steht für die Nummer einer "Kreisstraße"

 Name, steht für ein Richtungshinweisschild




Richtung Name




 Name, steht für eine Richtungshinweistafel




Rtg. Name, meist einige Meter vor der Abbiegung


 Name, zeigt spezielle Ausschilderung für Radfahrer an. Die Schilder tragen üblicherweise grüne oder rote Schrift, aber auch gelbe Richtungsschilder sind noch zu finden.



 steht für  

Sofern keine Ausschilderung vorhanden ist, wird der "Straßenname" in Hochkomma kursiv angegeben.

Das Fahrradsymbol  zeigt an, dass der Fahrradweg genommen werden soll

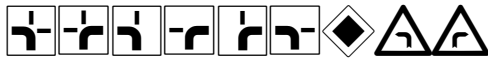
Die Werte nach dem Symbol  zeigen eine bemerkenswerte Steigung an.

Wie unser Roadbook zu verstehen ist

Unser Roadbook leitet Dich von Hinweisposition zu Hinweisposition
(meist Abbiegungen)

Zweifelst Du

- **und bist auf einer Hauptstraße:** Folge der Hauptstraße entlang

 für die in Delta angegebenen Kilometer

- **und bist auf einer Nebenstraße (im Netz von Nebenstraßen):** Folge der Straße in vorgegebener Richtung für die in Delta angegebenen Kilometer

!! Wir nutzen keine unbefestigten Straßen !!

Ist der Weg in Fahrtrichtung unbefestigt und **nur ein befestigter Weg** führt um die Kurve, folge dem befestigten Weg um die Kurve

Delta	Kum	Rtg	Hinweis
-------	-----	-----	---------

0,22		6,90		➔		 Rausdorf
------	--	------	--	---	--	--

means:

**Nach 0,22 Kilometern, bei Kilometer 6,9 biege rechts ab , Richtung Rausdorf
(Richtungshinweisschild)**

Delta	Kum	Rtg	Hinweis
-------	-----	-----	---------

0,65		0,82		⬅		 ,  Trittau/Siek
------	--	------	--	---	--	--

means:

**Nach 0,65 Kilometern, bei Kilometer 0,82, biege links ab bei einem T-
Abbieger mit Ampel, Richtung Trittau/Siek (Richtungshinweisschild)**